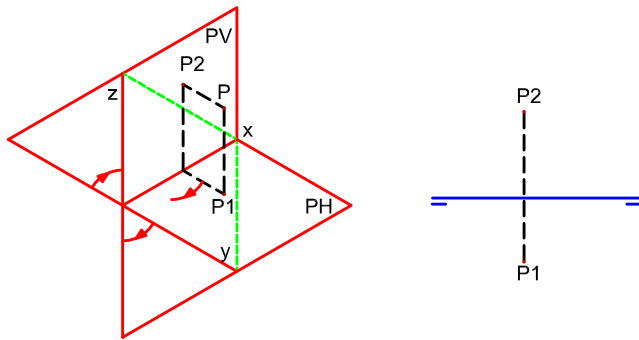
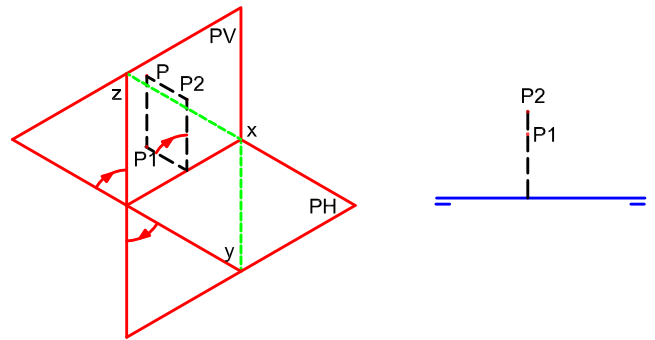


PUNTO EN EL PRIMER DIEDRO



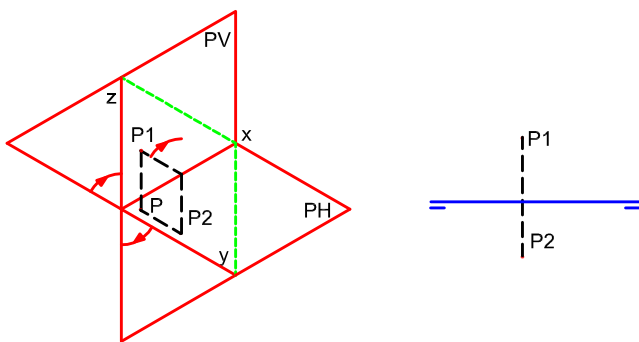
Proyección horizontal: Debajo de la línea de tierra
 Proyección vertical: Encima de la línea de tierra
 Alejamiento (y): Positivo (+)
 Cota (z): Positivo (+)

PUNTO EN EL SEGUNDO DIEDRO



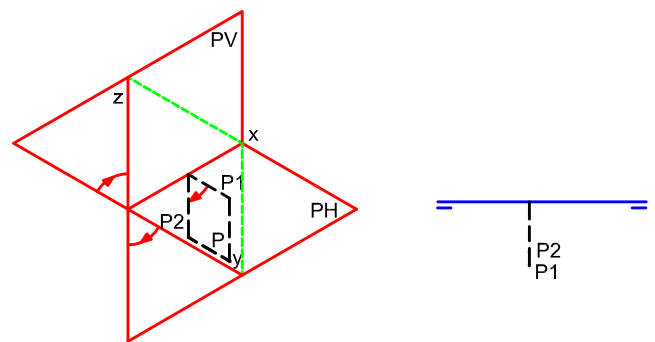
Proyección horizontal: Encima de la línea de tierra
 Proyección vertical: Encima de la línea de tierra
 Alejamiento (y): Negativo (-)
 Cota (z): Positivo (+)

PUNTO EN EL TERCER DIEDRO

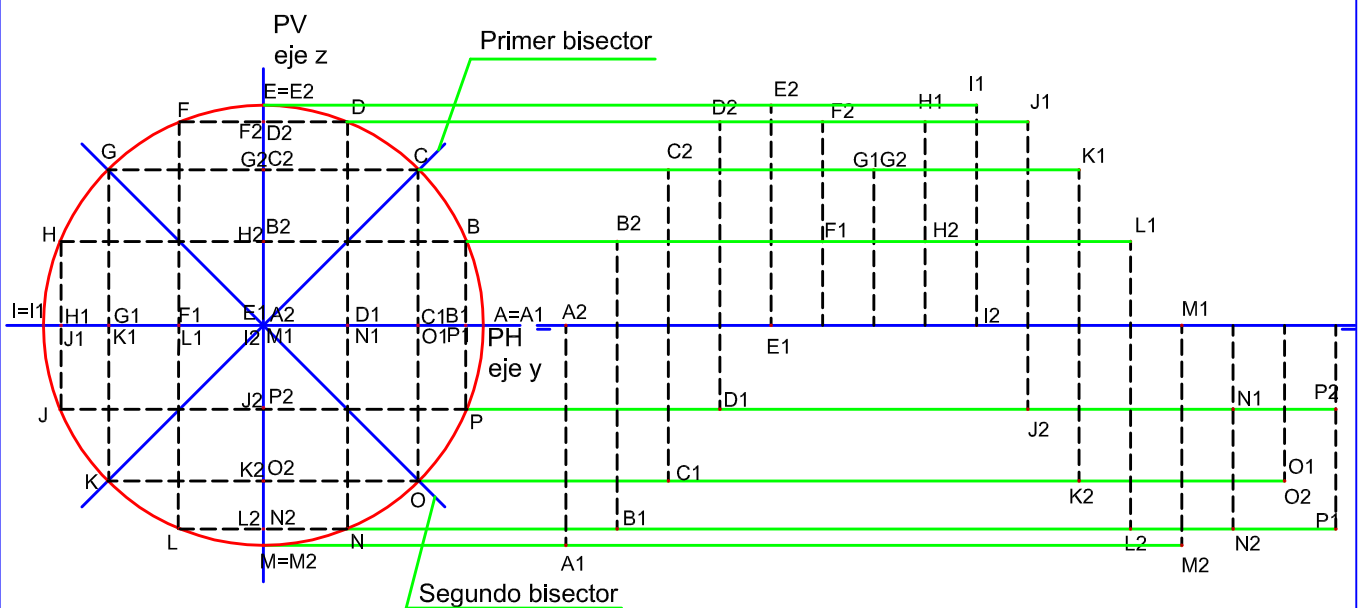


Proyección horizontal: Encima de la línea de tierra
 Proyección vertical: Debajo de la línea de tierra
 Alejamiento (y): Negativo (-)
 Cota (z): Negativo (-)

PUNTO EN EL CUARTO DIEDRO



Proyección horizontal: Debajo de la línea de tierra
 Proyección vertical: Debajo de la línea de tierra
 Alejamiento (y): Positivo (+)
 Cota (z): Negativo (-)



PROYECCIONES DEL PUNTO