

Servicio  
Canario de la Salud  
DIRECCIÓN GENERAL DE SALUD PÚBLICA



En base a lo establecido en la normativa actualmente vigente para hacer frente a la crisis sanitaria ocasionada por el COVID-19, y en particular con el punto 2.1.13. de la *Resolución de 8 de octubre de 2020, por la que se dispone la publicación del Acuerdo por el que se aprueba la actualización de determinadas medidas de prevención establecidas mediante Acuerdo del Gobierno de 19 de junio de 2020, para hacer frente a la crisis sanitaria ocasionada por el COVID-19, una vez superada la Fase III del Plan para la transición hacia una nueva normalidad, finalizada la vigencia de las medidas propias del estado de alarma* (BOC 208 del 9 de octubre de 2020), y en aplicación de los criterios establecidos en el citado punto, se informa de los territorios de alta transmisión y en los que son de aplicación las medidas específicas.

Tabla 1. Incidencia Acumulada (IA) de casos diagnosticados en los últimos 7 días, por isla de declaración (a fecha 22/10/2020)

Isla de Declaración	Población*	Casos 7 días	IA 7 días	Fecha de fin de vigencia de medidas específicas
TENERIFE	917.841	573	62,43	06/11/2020
GRAN CANARIA	851.231	279	35,58	-
FUERTEVENTURA	116.886	28	23,95	-
LANZAROTE	152.289	39	25,61	-
LA PALMA	82.671	4	4,84	-
LA GOMERA	21.503	6	27,90	-
EL HIERRO	10.968	8	72,94	-
CANARIAS	2.153.389	937	43,51	-

\* ISTAC cifras oficiales de población

La Isla de Tenerife no abandona la condición de isla con nivel alto de transmisión y continúan con las medidas específicas vigentes hasta el 06/11/2020. La isla del Hierro no cumple todas las condiciones para incluirla como isla de alto nivel de transmisión.

C/ Alfonso XIII, 4  
35003 – Las Palmas de Gran Canaria  
Telf.: 928 30 75 10

Rambla de Santa Cruz, 53  
38006 – Santa Cruz de Tenerife  
Telf.: 922 47 49 00

Este documento ha sido firmado electrónicamente por:

JOSE JUAN ALEMAN SANCHEZ - DIRECTOR GENERAL SALUD PUBLICA  
DOMINGO ANGEL NUÑEZ GALLO - J/SERV.DE EPIDEMIOLOGIA Y PREVENCIÓN

Fecha: 23/10/2020 - 11:28:08  
Fecha: 23/10/2020 - 11:19:46

En la dirección [https://sede.gobcan.es/sede/verifica\\_doc](https://sede.gobcan.es/sede/verifica_doc) puede ser comprobada la autenticidad de esta copia, mediante el número de documento electrónico siguiente:  
0c2H842DDowB1ZFgA3E2ToQvH8G1Ne



El presente documento ha sido descargado el 23/10/2020 - 11:29:00






Tabla 2. Incidencia por municipio de residencia (a fecha 22/10/2020)

Área	Municipio de residencia	Población	Nuevos casos Esta semana	IA-7d Media 14 días	IA-7d Media 10 días	IA-7d Hoy	Variación (%) 14 días	Hoy vs Media 10d ¿Disminuye?
Tenerife	ADEJE	47.869	18	16,26	18,59	37,6	131,2	
	ARAFO	5.551	2	15,44	10,81	36,03	133,4	
	ARICO	7.988	1	18,78	13,77	12,52	-33,3	SI
	ARONA	81.216	21	28,85	31,89	25,86	-10,4	SI
	BUENAVISTA DEL NORTE	4.778	2	35,88	37,67	41,86	16,7	
	CANDELARIA	27.985	15	44,41	46,45	53,6	20,7	
	EL ROSARIO	17.370	4	37,83	40,88	23,03	-39,1	SI
	EL SAUZAL	8.934	8	34,38	40,3	89,55	160,5	
	EL TANQUE	2.763	0	7,76	0	0	-100	
	FASNIA	2.786	0	25,64	7,18	0	-100	SI
	GARACHICO	4.871	2	14,66	20,53	41,06	180,1	
	GRANADILLA DE ABONA	50.146	10	30,91	32,51	19,94	-35,5	SI
	GUIA DE ISORA	21.368	6	15,38	19,19	28,08	82,6	
	GUIMAR	20.190	13	59,44	66,37	64,39	8,3	SI
	ICOD DE LOS VINOS	23.254	17	56,83	50,74	73,11	28,6	
	LA GUANCHA	5.520	6	33,64	43,48	108,7	223,1	
	LA MATANZA DE ACENTEJO	9.061	8	44,93	48,56	88,29	96,5	
	LA OROTAVA	42.029	42	100,1	93,51	99,93	-0,2	
	LA VICTORIA DE ACENTEJO	9.185	11*	30,33	35,93	119,76	294,9	
	LOS REALEJOS	36.402	23	73,78	77,47	63,18	-14,4	SI
	LOS SILOS	4.693	2	42,62	53,27	42,62	0	SI
	PUERTO DE LA CRUZ	30.468	14	33,99	37,74	45,95	35,2	
	S. CRISTOBAL DE LA LAGUNA	157.503	137	74,47	75,49	86,98	16,8	
	SAN JUAN DE LA RAMBLA	4.828	3	91,73	95,28	62,14	-32,3	SI
	SAN MIGUEL DE ABONA	20.886	6	14,02	15,32	28,73	104,9	
	SANTA CRUZ DE TENERIFE	207.312	146	61,88	60,54	70,43	13,8	
	SANTA URSULA	14.679	10	76,88	85,84	68,12	-11,4	SI
	SANTIAGO DEL TEIDE	11.111	5	42,43	35,1	45	6,1	
	TACORONTE	24.134	6	90,57	75,41	24,86	-72,6	SI
	TEGUESTE	11.294	6	46,17	49,58	53,13	15,1	
VILAFLOR	1.667	0	0	0	0			
Lanzarote	ARRECIFE	62.988	15	25,06	23,66	23,81	-5	
	HARIA	5.123	0	9,76	11,71	0	-100	SI
	SAN BARTOLOME	18.816	0	6,45	4,78	0	-100	SI
	TEGUISE	22.342	7	18,86	22,38	31,33	66,1	
	TIAS	20.170	4	13,46	12,89	19,83	47,3	
	TINAJO	6.279	0	0	0	0		
	YAIZA	16.571	3	1,29	1,81	18,1	1303,1	

Este documento ha sido firmado electrónicamente por:		Fecha: 23/10/2020 - 11:28:08
JOSE JUAN ALEMAN SANCHEZ - DIRECTOR GENERAL SALUD PUBLICA DOMINGO ANGEL NUÑEZ GALLO - J/SERV.DE EPIDEMIOLOGIA Y PREVENCIÓN		Fecha: 23/10/2020 - 11:19:46
En la dirección <a href="https://sede.gobcan.es/sede/verifica_doc">https://sede.gobcan.es/sede/verifica_doc</a> puede ser comprobada la autenticidad de esta copia, mediante el número de documento electrónico siguiente: 0c2H842DDowB1ZFgA3E2ToQvH8G1Ne		 
El presente documento ha sido descargado el 23/10/2020 - 11:29:00		



Área	Municipio de residencia	Población	Nuevos casos Esta semana	IA-7d Media 14 días	IA-7d Media 10 días	IA-7d Hoy	Variación (%) 14 días	Hoy vs Media 10d ¿Disminuye?
La Palma	BARLOVENTO	1.876	0	0	0	0		
	BREÑA ALTA	7.204	0	6,94	6,94	0	-100	SI
	BREÑA BAJA	5.690	0	0	0	0		
	EL PASO	7.622	1	5,62	7,87	13,12	133,5	
	FUENCALIENTE DE LA PALMA	1.722	0	0	0	0		
	GARAFIA	1.667	0	0	0	0		
	LOS LLANOS DE ARIDANE	20.467	0	1,74	0,49	0	-100	SI
	PUNTAGORDA	2.110	0	0	0	0		
	PUNTALLANA	2.506	0	0	0	0		
	SAN ANDRES Y SAUCES	4.141	3	51,75	70,03	72,45	40	
	SANTA CRUZ DE LA PALMA	15.716	0	3,18	4,45	0	-100	SI
	TAZACORTE	4.575	0	0	0	0		
	TIJARAFE	2.532	1	5,64	7,9	39,49	600,2	
	VILLA DE MAZO	4.843	0	0	0	0		
La Gomera	AGULO	1.096	0	0	0	0		
	ALAJERO	2.017	0	0	0	0		
	HERMIGUA	1.832	0	0	0	0		
	S. SEBASTIAN DE LA GOMERA	9.093	5	43,99	38,49	54,99	25	
	VALLE GRAN REY	4.564	0	0	0	0		
	VALLEHERMOSO	2.901	0	0	0	0		
Gran Canaria	AGAETE	5.586	0	0	0	0		
	AGÜIMES	31.619	11	31,85	30,68	34,79	9,2	
	ARTENARA	1.069	0	46,77	56,13	0	-100	SI
	ARUCAS	38.138	2	8,8	5,77	5,24	-40,5	SI
	FIRGAS	7.455	0	5,75	2,68	0	-100	SI
	GALDAR	24.242	3	6,48	2,89	12,38	91	
	INGENIO	31.321	11	41,73	42,78	35,12	-15,8	SI
	LAS PALMAS DE G.C.	379.925	79	22,71	20,45	20,79	-8,5	
	MOGAN	20.072	3	26,69	16,44	14,95	-44	SI
	MOYA	7.696	1	5,57	7,8	12,99	133,2	
	SAN BARTOLOME DE TIRAJANA	53.443	10	46,11	35,74	18,71	-59,4	SI
	SAN NICOLAS DE TOLENTINO	7.504	0	0	0	0		
	SANTA BRIGIDA	18.263	1	22,29	13,69	5,48	-75,4	SI
	SANTA LUCIA DE TIRAJANA	73.328	41	67,02	61,23	55,91	-16,6	SI
	STA. Mª DE GUIA DE G.C.	13.850	0	18,57	14,44	0	-100	SI
	TEJEDA	1.909	1	0	0	52,38		
	TELDE	102.647	20	29,44	24,74	19,48	-33,8	SI
	TEROR	12.519	0	3,99	3,2	0	-100	SI
	VALLESECO	3.749	0	5,72	0	0	-100	
	VALSEQUILLO DE G.C.	9.340	1	103,24	110,28	10,71	-89,6	SI
	VEGA DE SAN MATEO	7.556	0	19,85	15,88	0	-100	SI


Este documento ha sido firmado electrónicamente por:

JOSE JUAN ALEMAN SANCHEZ - DIRECTOR GENERAL SALUD PUBLICA  
DOMINGO ANGEL NUÑEZ GALLO - J/SERV.DE EPIDEMIOLOGIA Y PREVENCIÓN

Fecha: 23/10/2020 - 11:28:08  
Fecha: 23/10/2020 - 11:19:46

En la dirección [https://sede.gobcan.es/sede/verifica\\_doc](https://sede.gobcan.es/sede/verifica_doc) puede ser comprobada la autenticidad de esta copia, mediante el número de documento electrónico siguiente:  
0c2H842DDowB1ZFgA3E2ToQvHskW8G1Ne





Área	Municipio de residencia	Población	Nuevos casos Esta semana	IA-7d Media 14 días	IA-7d Media 10 días	IA-7d Hoy	Variación (%) 14 días	Hoy vs Media 10d ¿Disminuye?
Fuerteventura	ANTIGUA	12.461	2	16,05	13,64	16,05	0	
	BETANCURIA	758	0	0	0	0		
	LA OLIVA	26.580	5	17,74	16,18	18,81	6	
	PAJARA	21.093	1	16,25	13,27	4,74	-70,8	SI
	PUERTO DEL ROSARIO	40.753	20	31,2	30,67	49,08	57,3	
	TUINEJE	15.241	0	18,75	5,91	0	-100	SI
El Hierro	EL PINAR	1.870	2*	49,66	69,52	106,95	115,4	
	FRONTERA	4.093	0	0	0	0		
	VALVERDE	5.005	2	32,82	45,95	39,96	21,8	SI
Desconocido	NODEF	0	139					

\* No hay más de dos casos esporádicos

Este documento ha sido firmado electrónicamente por:

JOSE JUAN ALEMAN SANCHEZ - DIRECTOR GENERAL SALUD PUBLICA  
DOMINGO ANGEL NUÑEZ GALLO - J/SERV.DE EPIDEMIOLOGIA Y PREVENCIÓN

Fecha: 23/10/2020 - 11:28:08  
Fecha: 23/10/2020 - 11:19:46

En la dirección [https://sede.gobcan.es/sede/verifica\\_doc](https://sede.gobcan.es/sede/verifica_doc) puede ser comprobada la  
autenticidad de esta copia, mediante el número de documento electrónico siguiente:  
0c2H842DDowB1ZFgA3E2ToQvHskW8G1Ne



El presente documento ha sido descargado el 23/10/2020 - 11:29:00