

Tabla 2. Incidencia Acumulada (IA) de casos diagnosticados en los últimos 7 días, por municipio de residencia (a fecha 08/10/2020)

Municipio de residencia	Población	IA media de últimas 2 semanas	IA 7 días	Variación de IA 7d respecto IA media 14d (%)	Casos 7 días
LA OROTAVA	42.029	71,04	114,21	60,77	48*
TACORONTE	24.134	76,36	111,88	46,51	27*
EL TANQUE	2.763	82,73	108,58	31,25	3
ICOD DE LOS VINOS	23.254	61,74	98,91	60,2	23
SAN JUAN DE LA RAMBLA	4.828	96,17	82,85	-13,85	4
S. CRISTOBAL DE LA LAGUNA	157.503	66,39	71,11	7,1	112
FASNIA	2.786	10,26	71,79	600	2
LA MATANZA DE ACENTEJO	9.061	49,66	66,22	33,33	6
SANTA CRUZ DE TENERIFE	207.312	64,77	63,67	-1,7	132
SANTA URSULA	14.679	59,37	61,31	3,28	9
LOS REALEJOS	36.402	15,89	52,19	228,4	19
ARICO	7.988	19,67	50,08	154,55	4
SANTIAGO DEL TEIDE	11.111	24,43	45	84,21	5
LA VICTORIA DE ACENTEJO	9.185	122,09	43,55	-64,33	4
CANDELARIA	27.985	60,24	35,73	-40,68	10
ARONA	81.216	26,65	23,39	-12,21	19
EL ROSARIO	17.370	55,93	23,03	-58,82	4
PUERTO DE LA CRUZ	30.468	15,71	22,97	46,27	7
GRANADILLA DE ABONA	50.146	44,01	19,94	-54,69	10
GUIMAR	20.190	18,4	19,81	7,69	4
ARAFO	5.551	5,15	18,01	250	1
TEGUESTE	11.294	44,27	26,56	-40	3
EL SAUZAL	8.934	50,37	11,19	-77,78	1
ADEJE	47.869	25,07	10,45	-58,33	5
SAN MIGUEL DE ABONA	20.886	35,91	9,58	-73,33	2
BUENAVISTA DEL NORTE	4.778	0	0	0	0


Este documento ha sido firmado electrónicamente por:

JOSE JUAN ALEMAN SANCHEZ - DIRECTOR GENERAL SALUD PUBLICA
DOMINGO ANGEL NUÑEZ GALLO - J/SERV.DE EPIDEMIOLOGIA Y PREVENCIÓN

Fecha: 09/10/2020 - 14:13:28
Fecha: 09/10/2020 - 14:10:39

En la dirección https://sede.gobcan.es/sede/verifica_doc puede ser comprobada la autenticidad de esta copia, mediante el número de documento electrónico siguiente:
0krJWblI0Gwk_KeqeCC3PnWUaOGrnQKeV





GARACHICO	4.871	30,79	0	-100	0
GUIA DE ISORA	21.368	13,37	0	-100	0
LA GUANCHA	5.520	9,06	0	-100	0
LOS SILOS	4.693	0	0	0	0
VILAFLOR	1.667	12,85	0	-100	0

2. Gran Canaria

Municipio de residencia	Población	IA media de últimas 2 semanas	IA 7 días	Variación de IA 7d respecto IA media 14d (%)	Casos 7 días
SANTA LUCIA DE TIRAJANA	73.328	92,34	92,73	0,42	68
SAN BARTOLOME DE TIRAJANA	53.443	92,49	84,28	-8,96	45
MOGAN	20.072	42,35	54,8	29,41	11
SANTA BRIGIDA	18.263	62,58	49,28	-21,25	9
TELDE	102.647	55,39	42,87	-22,61	44
VALSEQUILLO DE G.C.	9.340	127,71	42,83	-66,47	4
INGENIO	31.321	65,68	35,12	-46,53	11
AGÜIMES	31.619	32,98	34,79	5,48	11
LAS PALMAS DE G.C.	379.925	51,4	28,43	-44,7	108
VALLESECO	3.749	87,64	26,67	-69,57	1
GALDAR	24.242	54,8	24,75	-54,84	6
ARUCAS	38.138	31,28	23,6	-24,55	9
STA. Mª DE GUIA DE G.C.	13.850	36,62	14,44	-60,56	2
FIRGAS	7.455	49,82	13,41	-73,08	1
AGAETE	5.586	8,95	0	-100	0
ARTENARA	1.069	33,41	0	-100	0
MOYA	7.696	17,63	0	-100	0
SAN NICOLAS DE TOLENTINO	7.504	8,57	0	-100	0
TEJEDA	1.909	130,96	0	-100	0
TEROR	12.519	22,25	0	-100	0
VEGA DE SAN MATEO	7.556	70,9	0	-100	0


Este documento ha sido firmado electrónicamente por:

JOSE JUAN ALEMAN SANCHEZ - DIRECTOR GENERAL SALUD PUBLICA
DOMINGO ANGEL NUÑEZ GALLO - J/SERV.DE EPIDEMIOLOGIA Y PREVENCIÓN

Fecha: 09/10/2020 - 14:13:28
Fecha: 09/10/2020 - 14:10:39

En la dirección https://sede.gobcan.es/sede/verifica_doc puede ser comprobada la autenticidad de esta copia, mediante el número de documento electrónico siguiente:
0krJWb1I0Gwk_KeqeCC3PnWUaOGrnQKeV





3. Fuerteventura

Municipio de residencia	Población	IA media de últimas 2 semanas	IA 7 días	Variación de IA 7d respecto IA media 14d (%)	Casos 7 días
TUINEJE	15.241	137,79	91,86	-33,33	14
PUERTO DEL ROSARIO	40.753	85,36	39,26	-54	16
PAJARA	21.093	51,13	37,93	-25,83	8
ANTIGUA	12.461	65,35	32,1	-50,88	4
LA OLIVA	26.580	8,87	26,34	196,97	7
BETANCURIA	758	0	0	0	0

4. Lanzarote

Municipio de residencia	Población	IA media de últimas 2 semanas	IA 7 días	Variación de IA 7d respecto IA media 14d (%)	Casos 7 días
ARRECIFE	62.988	50,58	22,23	-56,05	14
SAN BARTOLOME	18.816	15,18	10,63	-30	2
TEGUISE	22.342	15,99	8,95	-44	2
TIAS	20.170	19,12	4,96	-74,07	1
HARIA	5.123	9,76	0	-100	0
TINAJO	6.279	46,64	0	-100	0
YAIZA	16.571	19,4	0	-100	0

5. La Palma

Municipio de residencia	Población	IA media de últimas 2 semanas	IA 7 días	Variación de IA 7d respecto IA media 14d (%)	Casos 7 días
LOS LLANOS DE ARIDANE	20.467	6,28	4,89	-22,22	1
BARLOVENTO	1.876	0	0	0	0
BREÑA ALTA	7.204	0	0	0	0
BREÑA BAJA	5.690	8,79	0	-100	0
EL PASO	7.622	0	0	0	0
FUENCALIENTE DE LA PALMA	1.722	0	0	0	0
GARAFIA	1.667	0	0	0	0
PUNTAGORDA	2.110	0	0	0	0
PUNTALLANA	2.506	0	0	0	0
SAN ANDRES Y	4.141	0	0	0	0


Este documento ha sido firmado electrónicamente por:

JOSE JUAN ALEMAN SANCHEZ - DIRECTOR GENERAL SALUD PUBLICA
DOMINGO ANGEL NUÑEZ GALLO - J/SERV.DE EPIDEMIOLOGIA Y PREVENCIÓN

Fecha: 09/10/2020 - 14:13:28
Fecha: 09/10/2020 - 14:10:39

En la dirección https://sede.gobcan.es/sede/verifica_doc puede ser comprobada la autenticidad de esta copia, mediante el número de documento electrónico siguiente:
0krJWb1I0Gwk_KeqeCC3PnWUaOGrnQKeV





SAUCES					
SANTA CRUZ DE LA PALMA	15.716	12,73	0	-100	0
TAZACORTE	4.575	0	0	0	0
TIJARAFE	2.532	0	0	0	0
VILLA DE MAZO	4.843	30,97	0	-100	0

6. La Gomera

Municipio de residencia	Población	IA media de últimas 2 semanas	IA 7 días	Variación de IA 7d respecto IA media 14d (%)	Casos 7 días
S. SEBASTIAN DE LA GOMERA	9.093	186,96	65,98	-64,71	6
AGULO	1.096	0	0	0	0
ALAJERO	2.017	24,79	0	-100	0
HERMIGUA	1.832	0	0	0	0
VALLE GRAN REY	4.564	32,87	0	-100	0
VALLEHERMOSO	2.901	0	0	0	0


7. El Hierro

Municipio de residencia	Población	IA media de últimas 2 semanas	IA 7 días	Variación de IA 7d respecto IA media 14d (%)	Casos 7 días
EL PINAR	1.870	26,74	0	-100	0
FRONTERA	4.093	19,2	0	-100	0
VALVERDE	5.005	2,85	0	-100	0

8. Sin área de residencia

Municipio de residencia	Población	IA media de últimas 2 semanas	IA 7 días	Variación de IA 7d respecto IA media 14d (%)	Casos 7 días
NODEF		0	0	0	24

* Más de 2 casos esporádicos.



En base a lo establecido en la normativa actualmente vigente para hacer frente a la crisis sanitaria ocasionada por el COVID-19, y en particular con el punto 2.1.13. de la *Resolución de 8 de octubre de 2020, por la que se dispone la publicación del Acuerdo por el que se aprueba la actualización de determinadas medidas de prevención establecidas mediante Acuerdo del Gobierno de 19 de junio de 2020, para hacer frente a la crisis sanitaria ocasionada por el COVID-19, una vez superada la Fase III del Plan para la transición hacia una nueva normalidad, finalizada la vigencia de las medidas propias del estado de alarma* (BOC 208 del 9 de octubre de 2020), y en aplicación de los criterios establecidos en el citado punto, se informa de los territorios de alta transmisión y en los que son de aplicación las medidas específicas.

Tabla 1. Incidencia Acumulada (IA) de casos diagnosticados en los últimos 7 días, por isla de declaración (a fecha 08/10/2020)

Isla de Declaración	Población*	Casos 7 días	IA 7 días	Fecha de fin de vigencia de medidas específicas
TENERIFE	917.841	489	53,28	23/10/2020
GRAN CANARIA	851.231	327	38,41	17/10/2020
FUERTEVENTURA	116.886	50	42,78	17/10/2020
LANZAROTE	152.289	24	15,76	-
LA PALMA	82.671	1	1,21	-
LA GOMERA	21.503	5	23,25	17/10/2020
EL HIERRO	10.968	2	18,23	-
CANARIAS	2.153.389	898	41,47	-

* ISTAC cifras oficiales de población

La Isla de Tenerife continúa cumpliendo el criterio de isla con alto nivel de transmisión, con vigencia hasta 23/10/2020. Las Islas de Gran Canaria, Fuerteventura y La Gomera continúan con las medidas específicas vigentes hasta el 17/10/2020.

C/ Alfonso XIII, 4
35003 – Las Palmas de Gran Canaria
Telf.: 928 30 75 10

Rambla de Santa Cruz, 53
38006 – Santa Cruz de Tenerife
Telf.: 922 47 49 00

Este documento ha sido firmado electrónicamente por:

JOSE JUAN ALEMAN SANCHEZ - DIRECTOR GENERAL SALUD PUBLICA
DOMINGO ANGEL NUÑEZ GALLO - J/SERV.DE EPIDEMIOLOGIA Y PREVENCIÓN

Fecha: 09/10/2020 - 14:13:28
Fecha: 09/10/2020 - 14:10:39

En la dirección https://sede.gobcan.es/sede/verifica_doc puede ser comprobada la autenticidad de esta copia, mediante el número de documento electrónico siguiente:
0krJWb1I0Gwk_KeqeCC3PnWUaOGrnQKeV



El presente documento ha sido descargado el 09/10/2020 - 14:13:49